

LEGENDA :



ÚZEMÍ DOTČENÉ STAVBOU



TRASY STÁVAJÍCÍHO VODOVODU



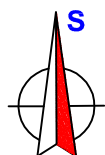
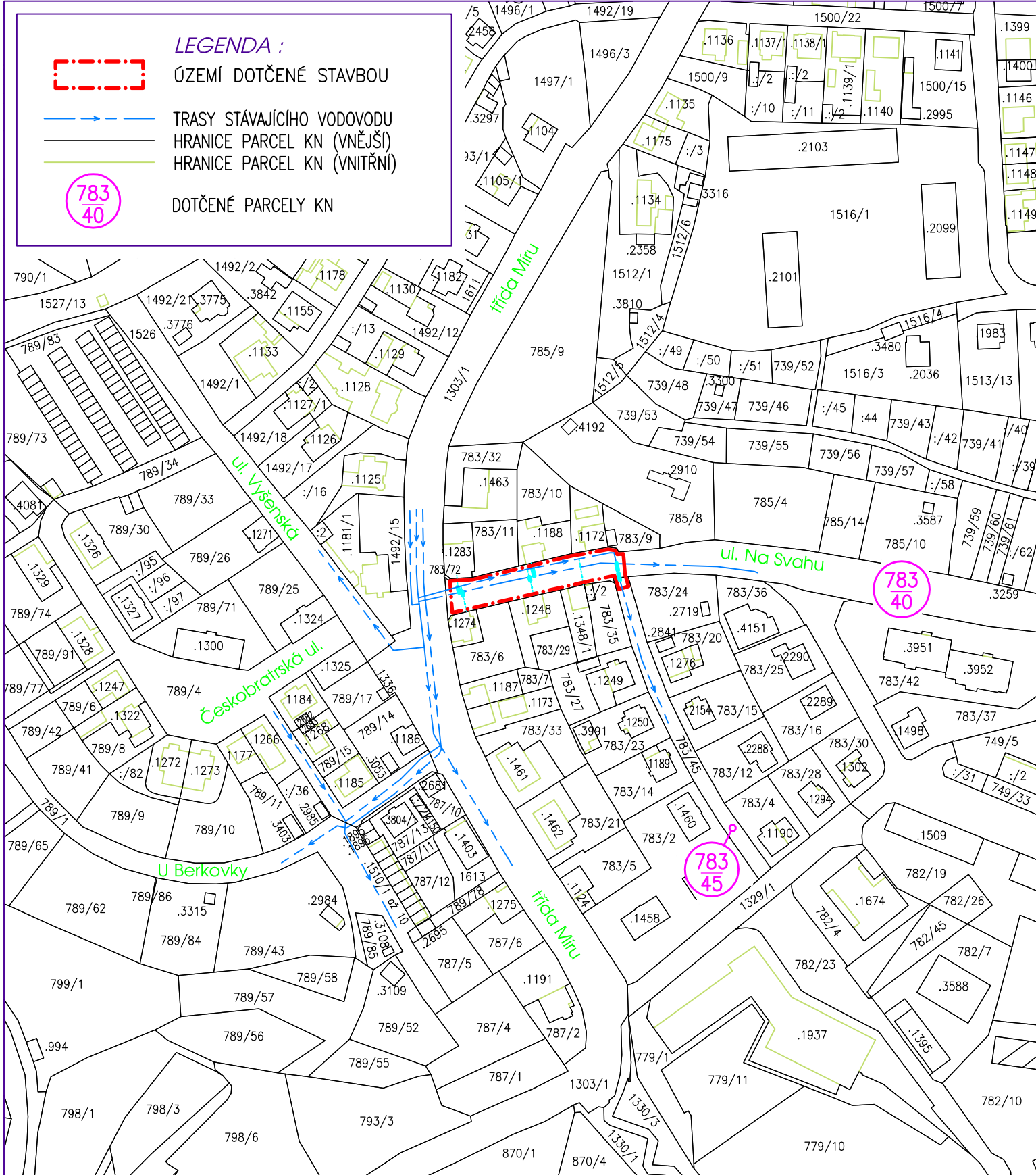
HRANICE PARCEL KN (VNĚJŠÍ)




HRANICE PARCEL KN (VNITŘNÍ)

783
40

DOTČENÉ PARCELY KN



SITUACE 1: 2.000
k.ú. ČESKÝ KRUMLOV



VYPRACOVAL :

Jiří SVÁČEK

ZODP.PROJEKTANT :

Jiří SVÁČEK

KRAJ : JIHOČESKÝ

MĚSTO : ČESKÝ KRUMLOV

KAT.OZEMI : ČESKÝ KRUMLOV

STAVEBNÍK : Město Český Krumlov, nám.Svornosti 1, 38101 Č.Krumlov (IČ 00245836)

NÁZEV AKCE :

Č.Krumlov, ul. Na Svahu
obnova vodovodu a přípojek

OBSAH VÝKRESU:

SITUACE KATASTRÁLNÍ MAPY

Videall Projekt
Jiří SVÁČEK

Chvalšinská 108, ČESKÝ KRUMLOV
TEL:602305958/projekt@svacek.cz/IČ:42399521

Č.ZAKÁZKY 2-911-13-PS

STUPEŇ PD DVZ/DPS

DATUM 12.2019

FORMÁT 1 A4

MĚŘITKO 1:2.000

ČÍSLO VÝKRESU

C.1